Основы перераспределения избирательных округов в Калифорнии

WeDrawTheLinesCA.org

Напоминание: мнения и предложения общественности сегодня не принимаются

В соответствии с Разделом 8253(a)(3) Правительственного кодекса California -- члены и сотрудники Комиссии не могут общаться или принимать сообщения по вопросам перераспределения избирательных округов от кого-либо за пределами публичных заседаний. Таким образом, Комиссия не будет принимать мнения и предложения общественности во время проведения обучающих презентаций.

Чтобы поделиться своим мнением или внести предложения, посетите веб-сайт Комиссии по адресу: WeDrawTheLinesCA.org.

Что такое перераспределение избирательных округов?

Установление новых границ, определяющих предпочтения граждан Калифорнии, представленных в каждом избирательном округе.

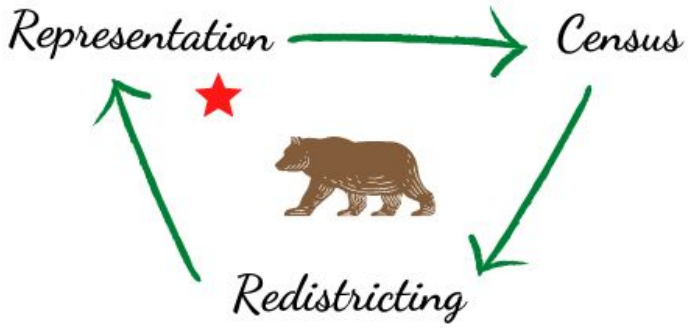

WE DRAW THE LINES CA

Почему мы составляем новые карты округов

- **Сообщества меняются.**
- **Люди рождаются, умирают и переезжают.**
- **Сообщества растут и сокращаются.**
- **Регионы, где когда-то было примерно одинаковое количество людей, становятся неравномерными по количеству населения.**

Ваш голос

- **Почему важно осуществлять перераспределение избирательных округов?**
- **Почему вы должны принимать в этом участие?**
- **Ваша роль в процессе**

Время от времени перераспределение избирательных округов использовалось с целью исключения политического влияния со стороны сообществ. Благодаря всестороннему участию и контролю предстоящего процесса перераспределения избирательных округов, сообществам открываются новые возможности по избранию кандидатов, которые будут озвучивать их потребности и интересы.

Your Voice
Your Choice

WE DRAW THE LINES CA

Как перераспределение избирательных округов отражается на вас

Власть у народа

Отстаивание собственных интересов

Приоритеты финансирования



Границы сообществ

WE DRAW THE LINES CA

Путь к справедливому представительству

- **Перепись населения —** Каждые десять лет проводится подсчет всего населения США, и эти данные используются для составления новых карт для учета перемещений населения по штатам и избирательным округам.
- **Перераспределение мест —** Федеральное перераспределение мест в Палате представителей между штатами, которое проводится после каждой всеобщей переписи населения, чтобы количество мест, принадлежащих штатам, было пропорционально численности их населения.
- **Перераспределение избирательных округов —** Установление новых границ, определяющих предпочтения граждан Калифорнии, представленных в каждом избирательном округе.
- **Справедливое представительство —** Исторически сложилось так, что карты составлялись законодательными органами, что позволяло им выбирать своих избирателей, лишая избирателей возможности выбирать своих представителей. Прежняя система подрывала концепцию справедливого представительства, в связи с которой люди должны иметь право выбирать своих представителей.

WE DRAW THE LINES CA

Почему независимое перераспределение избирательных округов имеет значение

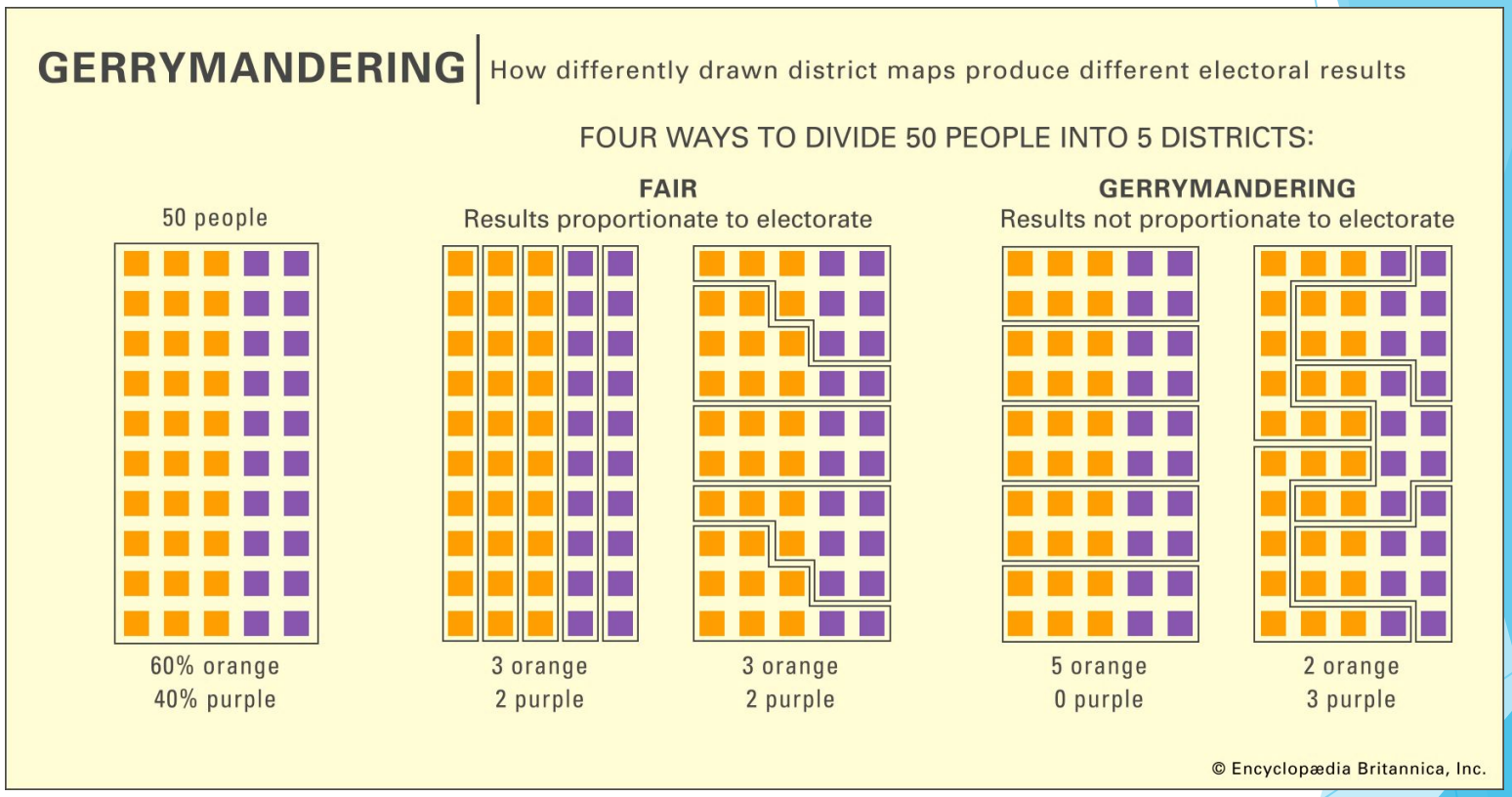

6 критериев составления карт (по порядку)

При составлении карт избирательных округов Комиссия должна следовать следующим критериям в указанном порядке:

1 Equal Population

Districts must be of equal population to comply with the US Constitution.

2 Voting Rights Act

Districts must comply with the Voting Rights Act to ensure that minorities have an equal opportunity to elect representatives of their choice.

3 Contiguity

Districts must be drawn so that all parts of the district are connected to each other.

4 Communities of Interest

Districts must minimize the division of cities, counties, neighborhoods, and communities of interest to the extent possible

5 Geographically Compact

Districts should be geographically compact such that nearby areas of population are not bypassed for more distant populations. This requirement refers to density, not shape.

6 Nesting Districts

Where practicable each Senate District should be comprised of two complete and adjacent Assembly Districts and Board of Equalization districts shall be composed of 10 complete and adjacent State Senate Districts.

Кроме того, место жительства любого действующего претендента на выборную должность или политического кандидата не может учитываться при составлении карты, а округа не могут быть нанесены с целью отдать предпочтение или дискриминировать действующего претендента, политического кандидата или политическую партию.

WE DRAW THE LINES CA

Различные подходы по перераспределению избирательных округов

На уровне штата — избирательные округа для выборов в Конгресс, Сенат штата, Ассамблею штата, Совет штата по выравниванию

На уровне округов — 58 округов, некоторые имеют собственную процедуру перераспределения.

На уровне городов — 482 города, некоторые имеют собственную процедуру перераспределения.

На уровне школьных округов — 1037 школьных округов, некоторые имеют собственную процедуру перераспределения.

Другие подходы по перераспределению — водохозяйственные окружные управления, студенческие округа и т.д.

История

- **До 2010 года** — границы устанавливали представители Законодательного собрания или суд, если законодательный орган не выполнял эту обязанность должным образом
- **Поправка 11 (от 2008 года)** — Закон о полномочиях избирателей, предусматривающий установление границ избирательных округов для выборов в Сенат штата, Ассамблею штата и Совет штата по выравниванию
- **Поправка 20 (от 2010 года)** — предусматривает установление границ еще и для избирательных округов Конгресса
- **2010 год — функционирование Комиссии по перераспределению избирательных округов 2020 год — функционирование Комиссии по перераспределению избирательных округов**
- **Другие штаты, где действуют независимые комиссии** — в таких штатах как Arizona, Colorado, Idaho, Michigan, Montana и Washington границы избирательных округов устанавливают независимые комиссии

Процесс отбора сотрудников Комиссии

- **Прием заявок** (более 20 000)
- **Прием дополнительных заявок** (2 000)
- **Собеседование/отбор** (120 заявителей)
- **Заявки отправляются на рассмотрение Законодательному собранию** (60 заявок)
- **Отсеивание** (по 12 заявителей от каждой партии)
- **Система лотереи: Первые 8 сотрудников**
- **Окончательный отбор еще 6 сотрудников**

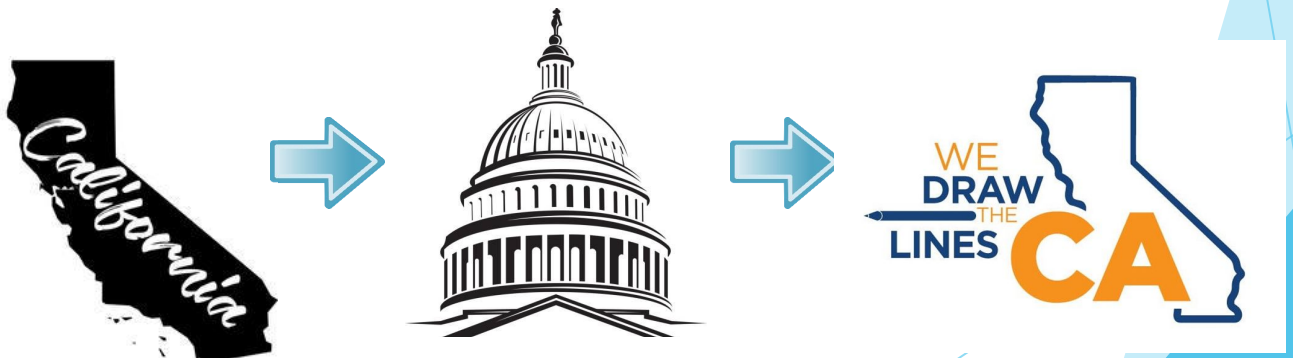

Кто мы

- **Представители Комиссии на 2020 год: 14 человек**

•**Isra Ahmad**, San Jose, беспартийная	•**Sara Sadhwani**, La Cañada Flintridge, демократка
•**Linda Akutagawa**, Huntington Beach, беспартийная	•**Patricia S. Sinay**, Encinitas, демократка
•**Jane Andersen**, Berkeley, республиканка	•**Derric Taylor**, Los Angeles, республиканец
•**Alicia Fernández**, Clarksburg, республиканка	•**Pedro Toledo**, Petaluma, беспартийный
•**Neal Fornaciari**, Tracy, республиканец	•**Trena Turner**, Stockton, демократка
•**J. Ray Kennedy**, Morongo Valley, демократ	•**Angela Vázquez**, Los Angeles, демократка
•**Antonio Le Mons**, Studio City, беспартийный	•**Russell Yee**, Oakland, республиканец

Обязанности представителей Комиссии

- **Работа с населением/ Встречи с общественностью**
  - Взаимодействие с населением
  - Прием предложений от общественности
  - Проведение публичных слушаний

- **Создание карт --** Предварительный и окончательный вариант карт избирательных округов для проведения выборов в Конгресс (52), Сенат (40), Ассамблею (80) и Совет штата по выравниванию (4)

ПРИМЕР: SACRAMENTO

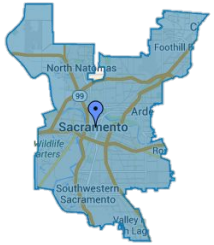

КОНГРЕСС

(700 000 человек)

СЕНАТ

(931 000 человек)

АССАМБЛЕЯ

(466 000 человек)

СОВЕТ ШТАТА ПО ВЫРАВНИВАНИЮ

(9 млн человек)

Зоны охвата

ЗОНА	ОКРУГА	ПРЕДСТАВИТЕЛИ КОМИССИИ
A	Del Norte, Humboldt County, Mendocino, Lake, Napa, Sonoma, Trinity	Представитель Toledo Представитель Taylor
B	Butte, Colusa, Glenn, Lassen, Modoc, Plumas, Shasta, Siskiyou, Tehama	Представитель Sinay Представитель Yee
C	Alameda, Contra Costa, Marin, San Francisco, San Mateo, Santa Clara, Solano	Представитель Yee Представитель Toledo
D	El Dorado, Nevada, Placer, Sacramento, Sierra, Sutter, Yolo, Yuba	Представитель Fernandez Представитель LeMons
E	Monterey, San Benito, San Luis, Obispo, Santa Barbara, Santa Cruz, Ventura	Представитель Fornaciari Представитель Kennedy
F	Fresno, Kern, Kings, Madera, Merced, San Joaquin, Stanislaus, Tulare	Представитель Turner Представитель Vazquez
G	Alpine, Amador, Calaveras, Inyo, Mariposa, Mono, Tuolumne	Представитель Andersen Представитель Akutagawa
H	Los Angeles	Представитель Taylor Представитель Ahmad
I	Riverside, San Bernardino	Представитель Kennedy Представитель LeMons
J	Orange	Представитель Akutagawa Представитель Sadhwani
K	Imperial, San Diego	Представитель Sinay Представитель Ahmad

WE DRAW THE LINES CA

Группы интересов **(COI)**

- **Группы интересов (Communities of Interest, COI)** -- Группой интересов является население определенной местности, которое разделяет общие социально-экономические интересы и должно находиться в пределах одного округа в целях его эффективного и справедливого представительства.
- В качестве примера можно привести культурные группы, а также группы населения, где люди имеют одинаковый уровень жизни, пользуются одними и теми же транспортными средствами, имеют аналогичные возможности для трудовой деятельности или имеют доступ к одним и тем же средствам информации.
- Люди могут принадлежать к нескольким группам интересов.
- Понятие группы по интересам не равнозначно избирательному округу, но они являются основным структурным элементом избирательных округов.

Определение ваших сообществ

- Группу интересов можно описать путем составления карт или рассказав нам о вашем сообществе.
- **Предоставление сведений в устной форме** — Личные рассказы играют важную роль, отображая исторический контекст.
- **Предоставление сведений в письменной форме** — Рассказать историю вашего сообщества можно также и в письменном виде.
- **Проблемы на уровне сообщества** — зачастую сообщества принимают участие в перераспределении избирательных округов, поскольку считают, что их проблемы не были должным образом решены избранными представителями их сообщества. На каких проблемных вопросах сосредоточена ваша группа интересов?
- **Карты границ** — Составьте карту своего населенного района или местности.

Участие в процессе

1

ОПИШИТЕ
ваше сообщество

2

ИЗОБРАЗИТЕ
ваше сообщество на карте

3

ОТПРАВЬТЕ
ваши рекомендации непосредственно Комиссии

Оставьте свое мнение и внесите предложения по адресу:
DrawMyCACommunity.org

WE DRAW THE LINES CA

Способы оставить свое мнение и внести предложения

- **Инструмент COI для составления карты:** DrawMyCACommunity.org
  - Также, это можно будет сделать на бумажном носителе с предоплатой почтового сбора.
- **На нашем веб-сайте:** www.WeDrawTheLinesCA.org, нажав на значок «Начертить мое сообщество в Калифорнии» (Draw My CA Community)
- **Отправив сообщение на электронную почту:** VotersFirstAct@crc.ca.gov
- **По телефону:** (916) 323-0323
- **По почте:** California Citizens Redistricting Commission
  721 Capitol Mall, Suite 260
  Sacramento, CA 95814

Онлайн-инструмент COI доступен на английском, испанском, упрощенном китайском, традиционном китайском, вьетнамском, тагальском, корейском, армянском, фарси, арабском, русском, японском, пенджаби и кхмерском языках. Обучающие руководства также доступны на этих языках.



Преодоление языкового барьера

- Перевод следующих материалов: Информационный бюллетень, Флайер, Часто задаваемые вопросы, Презентация «Основы перераспределения избирательных округов штата Калифорния»
  - Языки — испанский, упрощенный китайский, традиционный китайский, вьетнамский, тагальский, корейский, армянский, фарси, арабский, русский, японский, пенджаби и кхмерский.
- Услуги устного перевода комментариев и предложений во время рабочих заседаний Комиссии по перераспределению избирательных округов (CRC) предоставляются в случае предварительного уведомления за пять дней.
- Мнения и предложения общественности, изложенные в письменном виде, могут быть отправлены в CRC в произвольной форме и затем будут переведены на английский язык.
- Материалы, полученные с помощью инструмента COI, которые были изложены не на английском языке, будут переведены сотрудниками Комиссии на английский язык.
- Если вам нужен переводчик для того, чтобы оставить отзыв или предложение во время встречи, пожалуйста, уведомите об этом Комиссию за пять рабочих дней до момента проведения встречи, чтобы запросить услуги переводчика. Сотрудники Комиссии предпримут все усилия, чтобы нанять переводчика на запрашиваемый язык.

Постановление Верховного суда Калифорнии

Законодательное собрание Калифорнии против Alex Padilla S262530 от 17 июля 2020 года

17 июля 2020 года Верховный суд Калифорнии постановил, что Комиссия должна представить свои карты Секретарю штата Калифорния до 15 декабря 2021 года в связи с возможной задержкой публикации результатов переписи населения. Если результаты переписи населения будут получены после 31 июля 2021 года, крайний срок предоставления карт для Комиссии будет соответствующим образом

Временные рамки

- **Февраль-май 2021 года:** Обучающие презентации («Основы перераспределения избирательных округов в Калифорнии»)
- **Июнь-август 2021 года:** Проведение встреч с общественностью (COI)
- **15-30 августа 2021 года:** Ожидаемый срок предоставления данных переписи населения Секретарю штата
- **30 сентября-31 октября 2021 года:** Ожидаемый срок предоставления данных переписи населения Комиссии
- **Октябрь-декабрь 2021 года:** Проведение встреч с общественностью/Сессии по установлению границ (предварительное составление карт)
- **Ноябрь-декабрь 2021 года:** Публикация предварительных карт избирательных округов
- **Декабрь 2021 года-январь 2022 года:** Проведение встреч с общественностью/Сессии по установлению границ
- **Декабрь 2021 года-февраль 2022 года:** Публикация карт избирательных округов
- **Декабрь 2021 года-февраль 2022 года:** Предоставление окончательных карт избирательных округов Секретарю штата



Напоминание: мнения и предложения общественности сегодня не принимаются

В соответствии с Разделом 8253(a)(3) Правительственного кодекса California-- члены и сотрудники Комиссии не могут общаться или принимать сообщения по вопросам перераспределения избирательных округов от кого-либо за пределами публичных заседаний. Таким образом, Комиссия не будет принимать мнения и предложения общественности во время проведения обучающих презентаций.

Чтобы поделиться своим мнением или внести предложения, посетите веб-сайт Комиссии по адресу: WeDrawTheLinesCA.org.

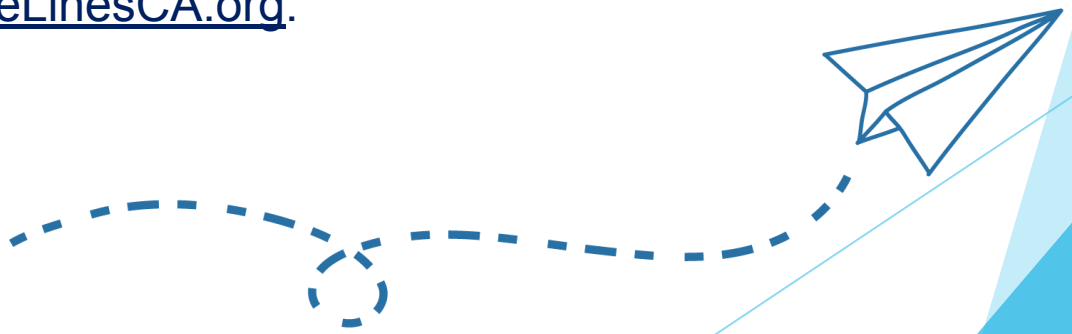

Свяжитесь с нами

Для запроса информационной сессии, пожалуйста, свяжитесь с Комиссией.

California Citizens Redistricting Commission
721 Capitol Mall, Suite 260
Sacramento, CA 95814
(916) 323-0323
Marcy.Kaplan@crc.ca.gov

Для получения более подробной информации о Комиссии, посетите сайт: **WeDrawTheLinesCA.org**

Мы в социальных сетях: @WeDrawTheLinesCA