2020
Comisión Ciudadana de
Restructuración Distrital de California

CAMBIO DE MAPAS DE DISTRITO CADA 10 AÑOS. ¡DEFIENDA SU COMUNIDAD!

#WeDrawTheLinesCA

La Comisión Ciudadana de Restructuración Distrital de California es un grupo de californianos que están trazando líneas de distrito libres de intereses especiales, política o influencia política. Necesitamos su opinión.

En noviembre de 2008, los votantes de California aprobaron la Ley Voters FIRST, que autoriza la creación de la Comisión de Restructuración Distrital de Ciudadanos Independientes para trazar nuevas líneas de distrito para los distritos del Congreso, Senado Estatal, Asamblea Estatal y Junta Estatal de Igualación, quitando el trabajo de las manos de los Legislatura de California y transferirla a los ciudadanos. En 2010, la Ley VOTERS FIRST para el Congreso agregó a la Comisión la responsabilidad de trazar los distritos congresionales.

www.WeDrawTheLinesCA.org

La Restructuración Distrital puede empoderar a las comunidades

Uno de los más grandes poderes que tiene el pueblo de California es elegir a sus propios representes para dirigir los asuntos de su gobierno. La forma en que se trazan los límites del distrito puede marcar la diferencia entre empoderar y maximizar su voz o minimizarla y silenciarla. La Comisión Ciudadana Independiente de Restructuración Distrital de California, tiene el compromiso de trazar distritos justos que reflejen los intereses del pueblo, no de los políticos involucrados.

Hablar sobre su comunidad es fundamental para garantizar que se tracen las líneas del distrito para mantener su comunidad completa en la medida de lo posible y agrupada con comunidades cercanas con intereses similares. Esto garantiza que los líderes que usted ha elegido escuchen su voz al tomar decisiones como la calidad y el financiamiento para la educación de sus hijos o para determinar sus tasas de impuestos.

Cuéntenos acerca de su comunidad de interés

- **¿Dónde está ubicada su comunidad (ciudad / condado)? Sea lo más específico posible sobre los límites de la ubicación de su comunidad.**
- **¿Por qué su comunidad debe mantenerse unida para una representación justa y efectiva?**
- **¿Cuáles son las áreas cercanas con las que su comunidades desea o no desea ser agrupada?**

Describir su COI es el primer paso para identificar dónde desea que comiencen y terminen las fronteras del distrito.

Vea lo que sus compañeros californianos están diciendo aquí:

www.wedrawthelinesca.org/public_input

www.WeDrawTheLinesCA.org

LISTO PARA HABLARNOS SOBRE SU COMUNIDAD?

Mapearlo en línea en:
www.DrawMyCACommunity.org

Envíenos un correo electrónico:
VotersFirstAct@crc.ca.gov

Hablar en una reunión:
www.WeDrawTheLinesCA.org/meetings

Envíelo por correo:
721 Capitol Mall, Suite 260
Sacramento, CA 95814

¿LISTO PARA PARTICIPAR?

SUSCRÍBETE A NUESTRA LISTA DE CORREO Y HERRAMIENTAS DE REDES SOCIALES

Reciba emails y el kit de herramientas de redes sociales semanal de la Comisión para ayudarnos a correr la voz.

https://www.wedrawthelinesca.org/sign_up

PRESIONE EL BOTÓN ME GUSTA (LIKE), SÍGUENOS, SUSCRÍBETE

Síganos en las redes sociales (Facebook/Twitter/Instagram/Linkedin/YouTube).

@WeDrawThe LinesCA

HAZ UNA FIESTA PARA VER

Reúna a miembros, electores y comunidad para ver una reunión de la Comisión, un video sobre los conceptos básicos de la redistribución de distritos o un video de capacitación sobre la herramienta COI

https://www.youtube.com/channel/UCMKfuZnixpNCxte_Qh-Me4Q

https://www.youtube.com/channel/UCfTVZHU73Ore3jfIIfCfcPg

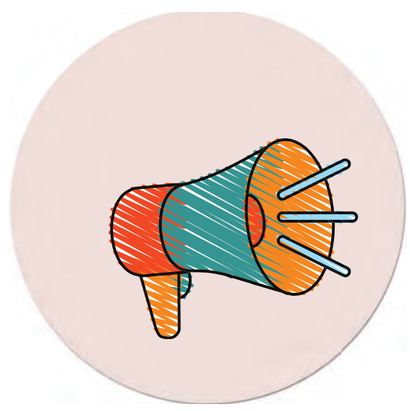

CORRER LA VOZ

Comparta los materiales de la Comisión en 14 idiomas. Ayúdenos a obtener información de los californianos que hablan cualquier idioma, desde el árabe y el armenio hasta el tagalo y el vietnamita.

https://www.wedrawthelinesca.org/outreach_materials

www.WeDrawTheLinesCA.org

MUESTRA DE PUBLICACIONES EN REDES SOCIALES

FACEBOOK

Uno de los más grandes poderes que tiene el pueblo de California es elegir a sus propios representes para dirigir los asuntos de su gobierno. La manera en la que se configuren los límites distritales puede hacer la diferencia entre empoderar y maximizar la voz de los electores o silenciarla. Obtenga más información en: www.WeDrawTheLinesCA.org o proporcione información directamente en: www.DrawMyCACommunity.org

TWITTER

Durante las reuniones públicas: Puede ver reuniones en vivo aquí: http://videossc.com/CRC/

Electrónicamente: correo electrónico: VotersFirstAct@crc.ca.gov Ovisitando: DrawMyCACommunity.org.

Por correo 721 Capitol Mall, Suite 260, Sacramento, 95814

INSTAGRAM

Al dibujar mapas, debemos tener en cuenta las comunidades de interés. Podemos obtener la información de la ciudad y el condado, pero necesitamos la información de las comunidades de interés de los californianos. Las comunidades de interés se definen como una población concentrada que comparte intereses sociales y económicos comunes que deben incluirse dentro de un solo distrito a los efectos de su representación justa y eficaz. Visítanos en: www.WeDrawTheLinesCA.org o proporcione información directamente en: www.DrawMyCACommunity.org. #wedrawthelines

LINKEDIN

¡Conéctese con la #California Citizens #Redistricting Commission (CRC) de 2020 en las redes sociales! Presione el botón me gusta (Like) en Facebook, sígalos en Twitter, Instagram @ wedrawthelines, Linkedin y suscríbase a su canal de YouTube. Visitanos en: www.WeDrawTheLinesCA.org o proporcione información directamente en: www.DrawMyCACommunity.org #wedrawthelines #California #Citizens #Redistricting

#WeDrawTheLinesCA

Ejemplo de Artículo de Boletín

Los votantes de California autorizaron la creación de la Comisión cuando aprobaron la Ley VOTERS FIRST (Ley) en 2008. Autorizó a la Comisión a trazar las nuevas líneas de distrito. En 2010, la Leydel Congreso de Voters FIRST agregó la responsabilidad de trazar distritos electorales a la Comisión.

Cada 10 años, después de que el gobierno federal publica la información censal actualizada, California debe nuevamente los límites de sus distritos congresionales, del Senado estatal, de la Asamblea estatal y del Consejo Estatal de Igualación, de modo que los distritos reflejen correctamente la población del estado.

Uno de los más grandes poderes que tiene el pueblo de California es elegir a sus propios representes para dirigir los asuntos de su gobierno. La manera en la que se configuren los límites distritales puede hacer la diferencia entre empoderar y maximizar la voz de los electores o silenciarla.

La redistribución de distritos se ha utilizado en ocasiones para excluir a las comunidades del poder político. Al participar plenamente y monitorear el próximo proceso de redistribución de distritos, más comunidades pueden tener la oportunidad de elegir candidatos de su elección. Hablar sobre su comunidad es fundamental para ayudar a mantener su comunidad completa en la medida de lo posible. Esto garantiza que los líderes que usted ha elegido escuchen su voz al tomar decisiones como la calidad y el financiamiento para la educación de sus hijos o para determinar sus tasas de impuestos.

Para encontrar formas de participar en el proceso, visite el sitio web de Redistribución de Distritos de Ciudadanos de California en: www.WeDrawTheLinesCA.org. Para proporcionar información directamente a la Comisión, visite: www.DrawMyCACommunity.org.

Web Sticker

MATERIALES

Criterios de dibujo lineal

ZONE	COUNTIES	COMMISSIONERS
A	Del Norte, Humboldt County, Mendocino, Lake, Napa, Sonoma, Trinity	Commissioner Toledo Commissioner Taylor
B	Butte, Colusa, Glenn, Lassen, Modoc, Plumas, Shasta, Siskiyou, Tehama	Commissioner Sinay Commissioner Yee
C	Alameda, Contra Costa, Marin, San Francisco, San Mateo, Santa Clara, Solano	Commissioner Yee Commissioner Toledo
D	El Dorado, Nevada, Placer, Sacramento, Sierra, Sutter, Yolo, Yuba	Commissioner Fernandez Commissioner LeMons
E	Monterey, San Benito, San Luis, Obispo, Santa Barbara, Santa Cruz, Ventura	Commissioner Fornaciari Commissioner Kennedy
F	Fresno, Kern, Kings, Madera, Merced, San Joaquin, Stanislaus, Tulare	Commissioner Turner Commissioner Vazquez
G	Alpine, Amador, Calaveras, Inyo, Mariposa, Mono, Tuolumne	Commissioner Andersen Commissioner Akutagawa
H	Los Angeles	Commissioner Taylor Commissioner Ahmad
I	Riverside, San Bernardino	Commissioner Kennedy Commissioner LeMons
J	Orange	Commissioner Akutagawa Commissioner Sadhwani
K	Imperial, San Diego	Commissioner Sinay Commissioner Ahmad

Zonas de alcance

Folleto de CRC

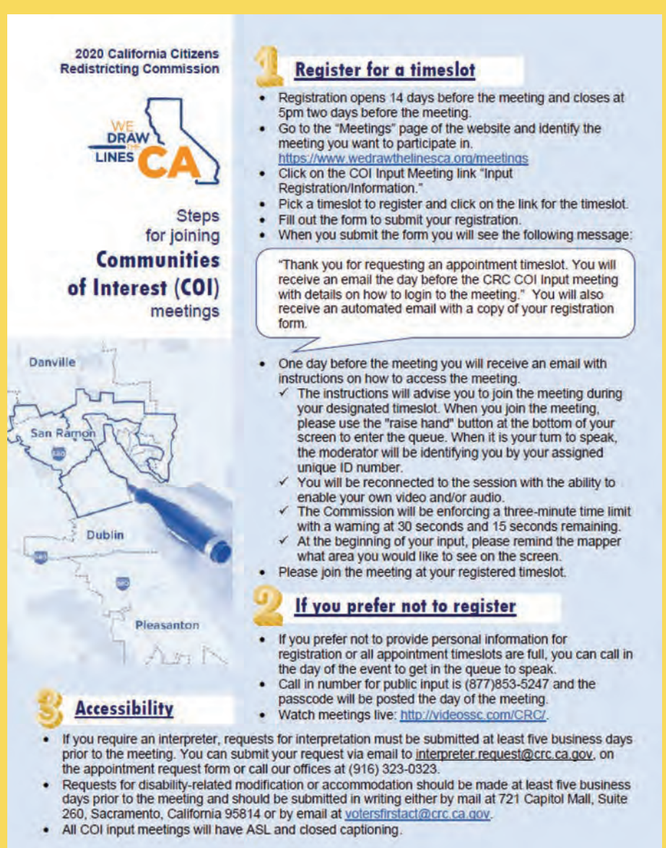

Pasos para participar

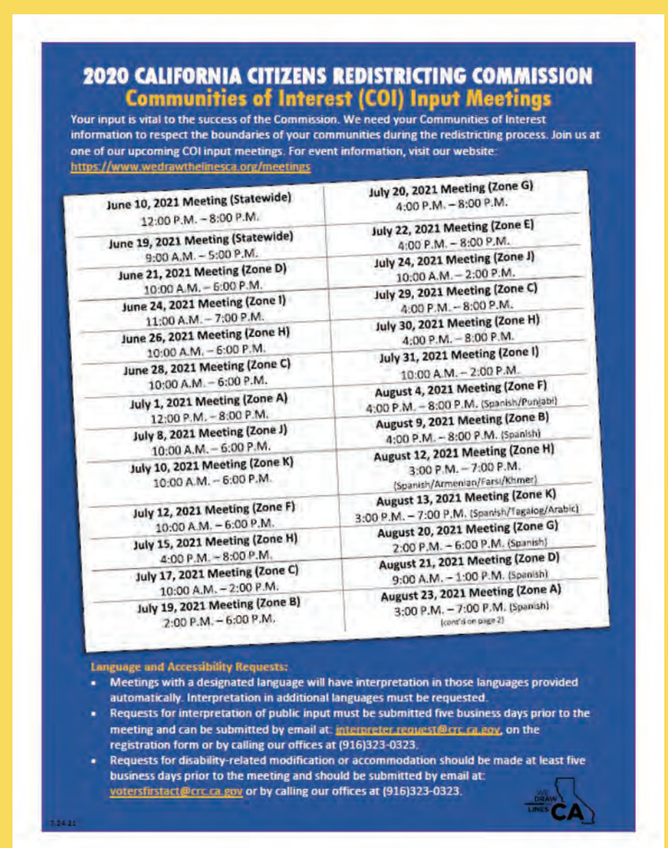

Reuniones de aportes de COI



Preguntas frecuentes sobre CRC

Video de conceptos básicos sobre la redistribución de distritos

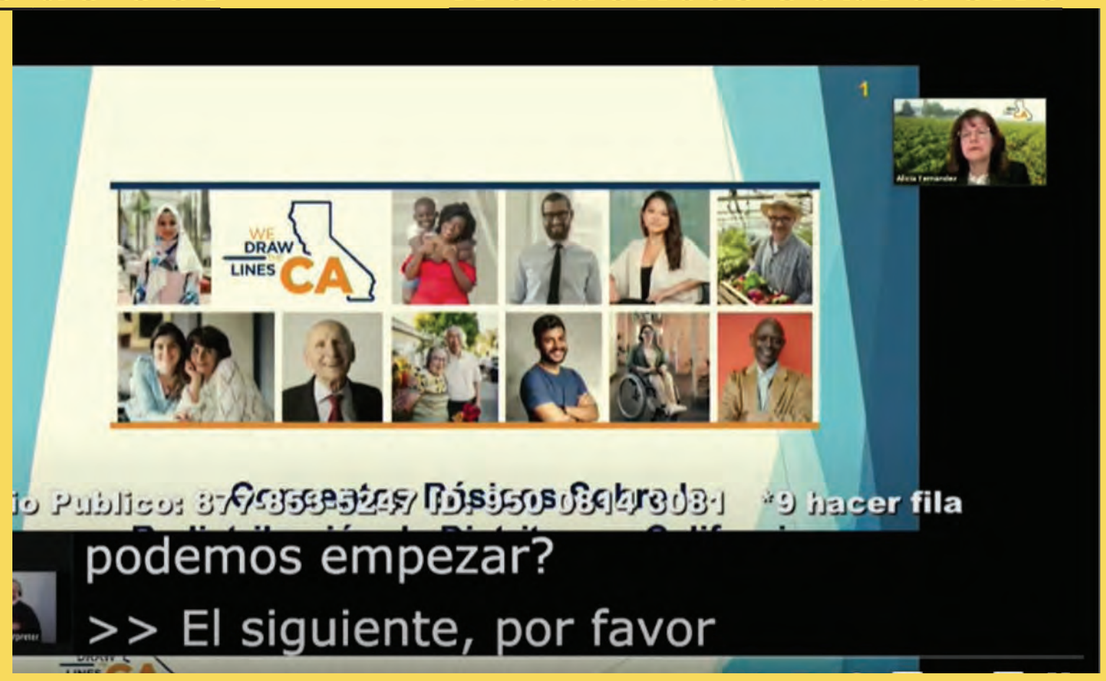

Video de conceptos básicos sobre la redistribución de distritos en español